

# Cykelkarta

## CYCLE MAP



Linköpings kommun  
linkoping.se/cykla




**Linköping**  
Där idéer blir verklighet


### Vägmärken


#### ROAD SIGNS

#### Här får du inte cykla

##### AREAS YOU CANNOT CYCLE


 Förbud mot fordonstrafik. Du får leda cykeln.  
All vehicles are forbidden, you may walk with your bike.


 Förbud mot infart med fordon. Du får leda cykeln.  
No vehicles can enter. You may walk with your bike.

 Påbjuden gångbana. Du får leda cykeln.  
Designated pedestrian area. You may walk with your bike.

#### Här måste du lämna företräde eller stanna

##### AREAS YOU MUST PAUSE OR STOP


 Varningsplikt. Du måste lämna företräde men ej nödvändigtvis stanna cykeln.  
Give way to oncoming traffic.


 Stanna oavsett trafikförhållanden innan du fortsätter färden.  
Stop regardless of traffic before continuing if way is clear.


#### Här får du cykla


##### AREAS/PLACES YOU CAN CYCLE


 Påbjuden cykel- och mopedbana. Designated cycle and moped path.

 Påbjuden gång-, cykel- och mopedbana. Gemensam bana. Designated shared walking, cycle and moped path.

 Påbjuden gång-, cykel- och mopedbana. Uppdelad bana. Designated shared walking, cycle and moped path (with specified lanes).

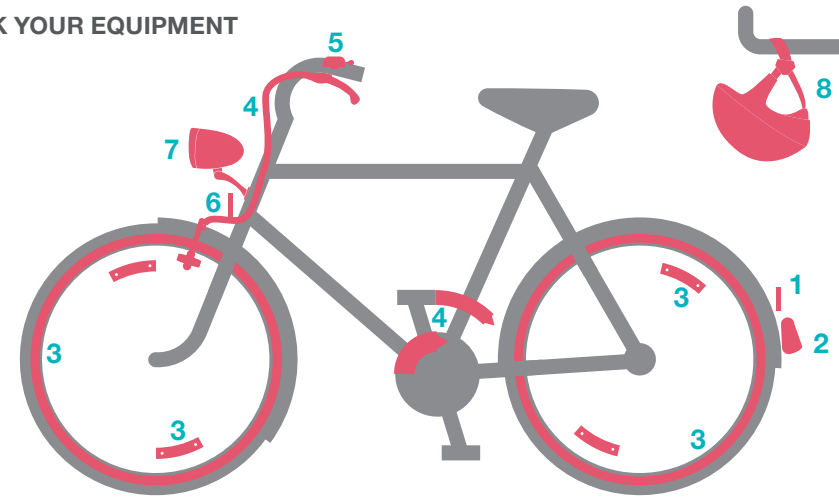
 Cykelöverfart. Cyklister cyklar, bilister stannar. Marked cycle crossing. Cyclists bike, cars stop.

 Gångfartsområde. Högst 7 km/h på fotgängarnas villkor. Residential area. Walking space only. No faster than 7 km/h. Pedestrians have right of way.

 Gågata. På fotgängarnas villkor. Pedestrian area. Pedestrians have right of way.

### Se till att din cykel har rätt utrustning

#### CHECK YOUR EQUIPMENT



#### Svenska

- Reflex bakåt** (röd)  
Kan kombineras med baklyktan.
- Baklykta** (röd)
- Sidoreflexer**  
kan antingen, fästas på ekrar eller vara integrerade på däckan.
- Färdbrons**  
Vid skjutsning av barn fordras dessutom två av varandra oberoende bromsar.
- Ringklocka**
- Reflex framåt** (vit)
- Framlykta** (vit) Ej blinkande.
- GLÖM INTE!**
- Cykelhjälm**  
Det är lag på att använda hjälm om du är under 15 år. Är du äldre och visare använder du det ändå.

#### English

- Rear reflector** (red)  
Can combine with rear light.
- Tail light** (Red)
- Side reflector**  
can either be attached to spokes or be integrated on the tyre.
- Brake**  
Two sets of independent brakes are required if you give children a ride.
- Bell**
- Front reflector** (white)
- Headlight** (white) Non flashing.
- DON'T FORGET!**
- Helmet**  
If you are 15 years old or younger you are required by law to wear a helmet.

### Istället för tankeläsning – visa tecken

#### HAND SIGNALS



HÖGER  
RIGHT




VÄNSTER  
LEFT



STÄNNAR  
STOPPING



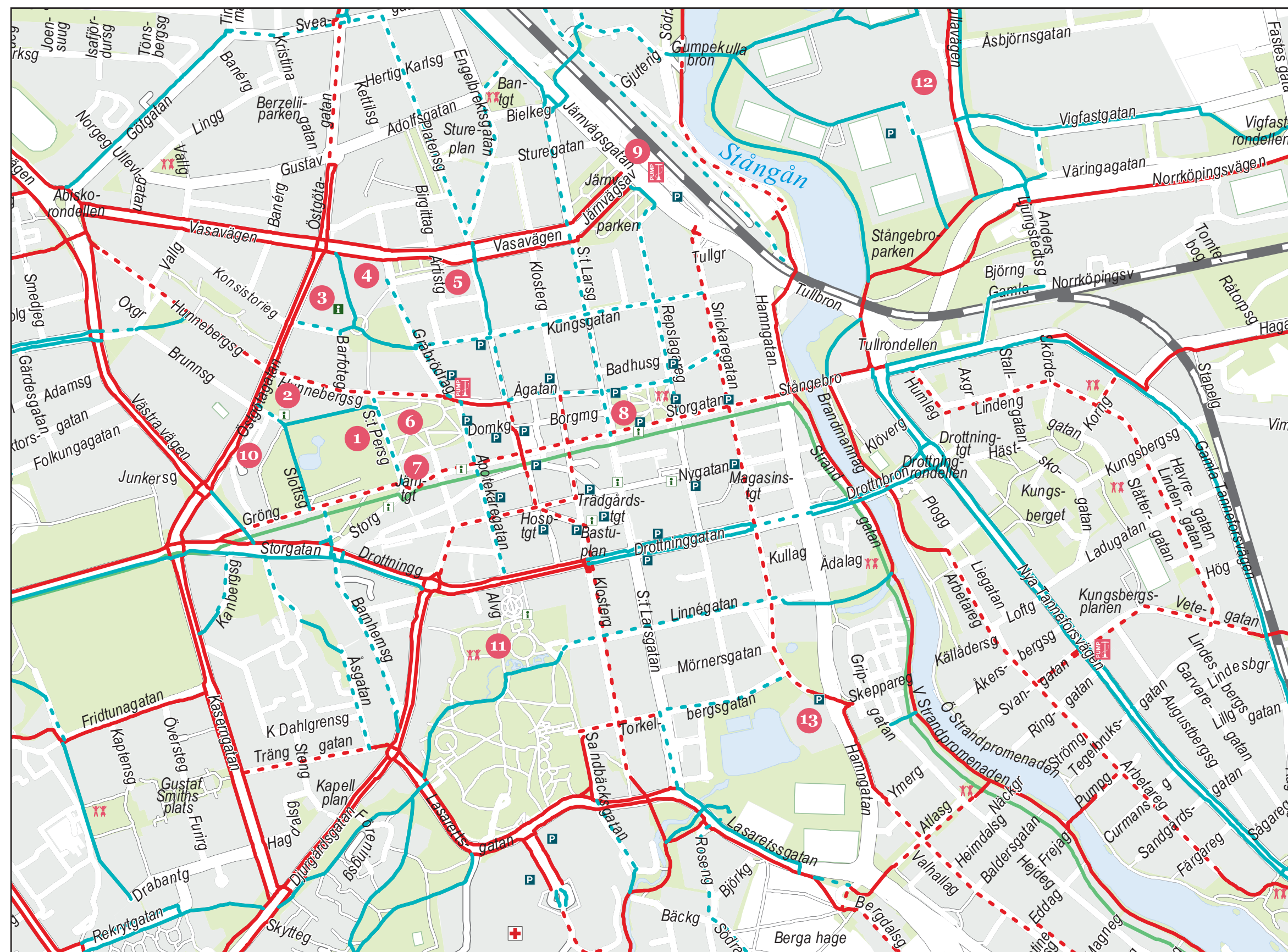
ÖGONKONTAKT  
EYE CONTACT



TACK  
THANK YOU



PLUGG  
URSÄKTA  
EXCUSE ME









### Innerstaden

#### CITY CENTRE

#### Teckenförklaring

##### LEGEND

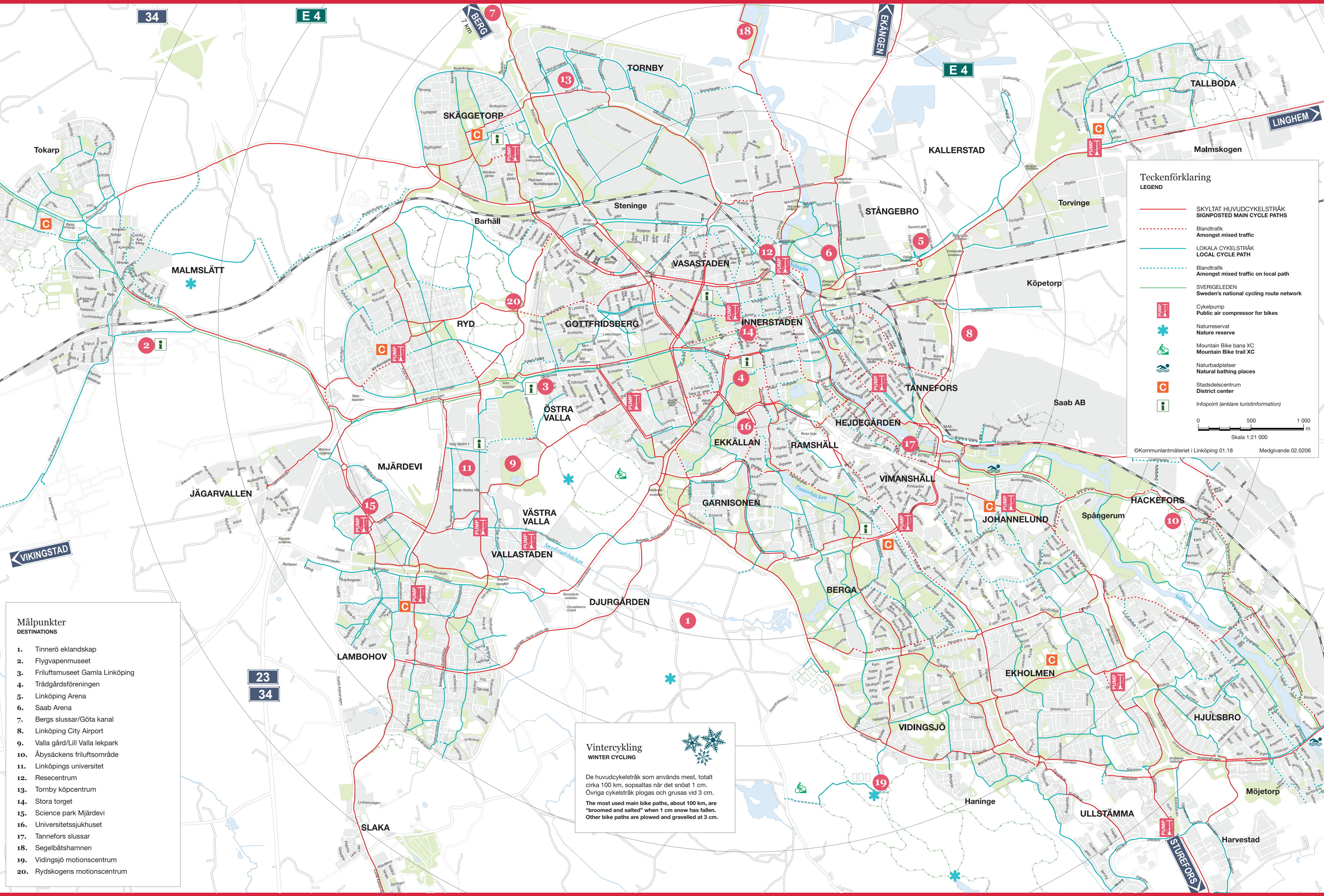
-  Större cykelparkering  
Large bicycle parking area
-  Pumpstation  
Public air compressor for bikes
-  Lekplats  
Playground
-  Sjukhus  
Hospital
-  Visit Linköping Turistinformation  
Visit Linköping Tourist Office
-  Infopoint (enkare turistinfo.)

#### Målpunkter







##### DESTINATIONS

- Slotts- och domkyrkomuseum  
Castle and Cathedral Museum
- Stadsbiblioteket/Medborgarkontor  
Linköping Library / Civic Office
- Konsert- och kongress  
Conference and congress centre
- Östergötlands museum  
Östergötland County Museum
- Östgötateatern  
Regional Theatre
- Linköpings Domkyrka  
Linköping Cathedral
- Stadshuset  
City Hall
- S:t Larskyrkan  
St. Lars Church
- Resecentrum  
Central train and bus station
- Länsstyrelsen  
County Administrative Board
- Trädgårdsföreningen  
The Garden Society
- Saab Arena  
Saab Arena
- Simhall  
Public Swimming Hall





### Teckenförklaring LEGEND

- SKYLTTAT HUVUDCYKELSTRÅK  
SIGNPOSTED MAIN CYCLE PATHS
- - - Blandtrafik  
Amongst mixed traffic
- LOKALA CYKELSTRÅK  
LOCAL CYCLE PATH
- - - Blandtrafik  
Amongst mixed traffic on local path
- SVERIGELEDEN  
Sweden's national cycling route network
-  Cykelpump  
Public air compressor for bikes
-  Naturreservat  
Nature reserve
-  Mountain Bike bana XC  
Mountain Bike trail XC
-  Naturbadplatser  
Natural bathing places
-  Stadsdelscentrum  
District center
-  Infopoint (enklare turistinformation)

0 500 1 000  
m  
Skala 1:21 000  
©Kommunlantmateriet i Linköping 01.18 Medgivande 02.0206

- ### Målpunkter DESTINATIONS
1. Tinnerö eklandskap
  2. Flygvapenmuseet
  3. Friluftsmuseet Gamla Linköping
  4. Trädgårdsföreningen
  5. Linköping Arena
  6. Saab Arena
  7. Bergs slussar/Göta kanal
  8. Linköping City Airport
  9. Valla gård/Lill Valla lekpark
  10. Åbysäckens friluftsområde
  11. Linköpings universitet
  12. Resecentrum
  13. Tornby köpcentrum
  14. Stora torget
  15. Science park Mjärdevi
  16. Universitetssjukhuset
  17. Tannefors slussar
  18. Segelbåtshamnen
  19. Vidingsjö motionscentrum
  20. Rydskogens motionscentrum

### Vintercykling WINTER CYCLING

De huvudcykelstråk som används mest, totalt cirka 100 km, sopsaltas när det snöat 1 cm. Övriga cykelstråk plogas och grusas vid 3 cm. The most used main bike paths, about 100 km, are "broomed and salted" when 1 cm snow has fallen. Other bike paths are plowed and gravelled at 3 cm.